



Anexa nr. 1B

OFERTĂ DE VÂNZARE TEREN

1/1 (Nume) **APOSTU** (Prenume) **SAVITA** CNP _____
având adresa de comunicare în județul _____ orașul/comuna _____
sat/sector _____ strada: _____ nr. _____
Bloc. _____ Sc. _____ Et. _____ Ap. _____ Cod poștal _____ Telefon _____
E-mail **doru_untaru@yahoo.com** Fax _____
vând teren agricol situat în extravilan, în suprafață de **0,295** ha, reprezentând cota parte **1/1**
a prețului de (*) **90.000** (lei)^2 adică
nouăzecimilei

Condițiile de vânzare sunt următoarele:

Date privind identificarea terenului: Județul: **BRASOV** Orașul/Comuna: **SANPETRU**

		Informații privind amplasamentul terenului		
Șterge	Suprafața (ha)(*)	Identificator electronic(**)	Nr. Carte Funciară(**)	Nr. Cadastral(**)
	0,295	_____	118669	118669
Adaugă	Cotă parte^5)	Nr. Tarla / Lot(**)	Nr. Parcelă(**)	Nr. Topografic(**)
	1/1	_____	_____	_____
Categorie de folosință^3)		Observații		
Arabil		_____		

(*) Declar că terenul agricol situat în extravilan face obiectul acțiunii pentru pronunțarea unei hotărâri judecătorești care să țină loc de contract de vânzare: DA NU

Cunoscând că falsul în declarații se pedepsește conform Legii nr. 286/2009 privind Codul penal, cu modificările și completările ulterioare, declar că datele sunt reale, corecte și complete.



Ministerul Agriculturii și Dezvoltării Rurale

Vânzător / Împuternicit,

APOSTU SAVITA
Prin împuternicit:
UNTARU DORU-TINEL

Semnătură electronică

Semnătură olografă

Semnătura

Data

06.02.2026

Deblocare formular

Prin această semnătură îmi asum corectitudinea întregului conținut al acestui document/fișier

NOTE:

Câmpurile notate cu (*) sunt obligatorii de completat.

Câmpurile notate cu (**) se completează în cazul în care sunt cunoscute informațiile.

^1) Se completează numele și prenumele proprietarului terenului.

^2) Se va completa în cifre și litere.

^3) Se completează categoria de folosință a terenurilor agricole situate în extravilan conform art. 2 din Legea fondului funciar nr. 18/1991, republicată, cu modificările și completările ulterioare.

1) Se completează cu „X” rubricile în care informațiile pot fi comparate cu datele din Registrul agricol, evidențele fiscale, evidențele de stare civilă, altele asemenea

^5) Cota parte din suprafață se exprimă în fracție și în hectare.

ANEXA Nr. 1Ila normele metodologice 31/10/2022 - ANEXA Nr. 1I a fost introdusă prin Ordin 266/2022

- Model -
- Formular -

PROCES-VERBAL
de afișare a ofertei de vânzare




Județul/Localitatea	Registrul de evidență nr 1 din 06/02/2026 (zi/lună/an)
Primăria SANPETRU/BRASOV	

Încheiat astăzi, 06.02.2026, în temeiul art. 6 alin. (2) din Legea nr. 17/2014 privind unele măsuri de reglementare a vânzării terenurilor agricole situate în extravilan și de modificare a Legii nr. 268/2001 privind privatizarea societăților ce dețin în administrare terenuri proprietate publică și privată a statului cu destinație agricolă și înființarea Agenției Domeniilor Statului, cu modificările și completările ulterioare.

În vederea îndeplinirii formalităților prevăzute de lege și aducerii la cunoștința preemtorilor a ofertei de vânzare nr.1 din data de 06.02.2026, depusă de către APOSTU SAVITA, în calitate de vânzător/vânzătoare, proprietar/coproprietar/asociat unic/acționar, al terenului agricol situat în extravilanul localității SANPETRU, județul BRASOV, s-a constatat afișarea ofertei de vânzare la sediul instituției și pe pagina de internet www.primaria-sanpetru.ro în data de 06.02.2026.

Oferta de vânzare nr. 1 din data de 06.02.2026 se afișează pentru un termen de 45 de zile lucrătoare și conține informații privind proprietarul terenului agricol, date privind identificarea terenului, precum și condițiile de vânzare.

În acest sens s-a întocmit proces-verbal de afișare a ofertei de vânzare nr. 1 din data de 06.02.2026 a terenului agricol situat în extravilan.

Primar, Arhire Marian Eusebiu (numele și prenumele în clar)	
Semnătura 	
L.S. 	
Secretar general, Enea Alteea 	Consilier, Derencu Ramona 