

**Compartiment Cadastru si Registru Agricol
Nr. 64550 / 06.10.2025**

PROCES-VERBAL DE AFIȘARE

Subsemnatul Broscoțean-Scîrneciu Mihai, inspector asistent din cadrul Biroului de Cadastru și Registru agricol și Enea Altea – Secretar general al Comunei Sânpetru, județul Brașov, azi, 06.10.2025, am procedat la afișarea la avizierul instituției Primăria Comunei Sânpetru și pe siteul www.primaria-sanpetru.ro a **informării cu privire la fenomenele hidrologice periculoase din următoarea perioadă.**

Prezentul proces-verbal s-a încheiat în 2 ex. din care 1 ex. dosar primărie și un ex. la avizier și pe site-ul Primăriei Comunei Sânpetru.

Secretar general,

ENEA Altea



Întocmit,

Broscoțean-Scîrneciu Mihai





DIRECȚIA GENERALĂ APE
CENTRUL OPERATIV PENTRU SITUAȚII DE URGENȚĂ
Nr.170828/DGA/06.10.2025

Către PREFECTURILE JUDEȚELOR:

- ARGEȘ, BACĂU, BRAȘOV, BRĂILA, BUZĂU, CONSTANȚA, COVASNA, DÂMBOVIȚA, DOLJ, GALAȚI, GIURGIU, GORJ, HARGHITA, IALOMIȚA, IAȘI, ILFOV, MEHEDINȚI, NEAMȚ, OLT, PRAHOVA, SIBIU, TELEORMAN, TULCEA, VASLUI, VÂLCEA și VRANCEA (26 de prefecturi) - COD GALBEN
- ARGEȘ, BRĂILA, BUZĂU, DÂMBOVIȚA, GALAȚI, GIURGIU, IALOMIȚA, ILFOV, OLT, PRAHOVA, TELEORMAN, TULCEA și VRANCEA (13 prefecturi) - COD PORTOCALIU
- CONSTANȚA (1 prefectură) - COD ROȘU

MESAJ PRIVIND FENOMENE HIDROLOGICE PERICULOASE, nr.84

Tipul mesajului: AVERTIZARE HIDROLOGICĂ

Sursa: Institutul Național de Hidrologie și Gospodărire a Apelor (I.N.H.G.A.)

Ziua/luna/anul: 06.10.2025, ora:12.30

Fenomenele vizate: scurgeri importante pe versanți, torenți și pâraie, viituri rapide pe râurile mici cu posibile efecte de inundații locale și creșteri de debite și niveluri pe unele râuri din bazinele hidrografice menționate, cu posibile depășiri ale COTELOR DE APĂRARE

Bazinele hidrografice afectate: Desnățui, Jiu, Olt, Călmățui, Vedea, Argeș, Ialomița, Călmățui, Siret, Prut și râurile din Dobrogea

Interval: 06.10.2025 ora 21:00 - 09.10.2025 ora 12:00

Textul mesajului: având în vedere situația hidrometeorologică actuală și prognoza meteorologică pentru următoarele 72 de ore, ca urmare a precipitațiilor prognozate și propagării, se pot produce scurgeri importante pe versanți, torenți și pâraie, viituri rapide pe râurile mici cu posibile efecte de inundații locale și creșteri de debite și niveluri pe unele râuri din bazinele hidrografice menționate, cu posibile depășiri ale COTELOR DE APĂRARE, după cum urmează:

COD GALBEN

În intervalul 06.10.2025 ora 21:00 - 09.10.2025 ora 12:00 pe râurile din bazinele hidrografice: Ialomița (județele: Dâmbovița, Prahova, Ilfov, Ialomița și Buzău), Călmățui (județele: Buzău și Brăila), Buzău (județele: Brașov, Covasna, Buzău, Prahova și Brăila), Râmnicu Sărat (județele: Buzău și Vrancea), Putna (județul Vrancea), Trotuș - bazin superior și afluenți bazin mijlociu și inferior (județele: Bacău, Neamț, Harghita, Covasna și Vrancea), Siret - afluenții aferenți sectorului aval confluență cu râul Bistrița (județele: Bacău, Vrancea și Galați), Bârlad - bazin superior și afluenți bazin mijlociu și inferior (județele: Iași, Vaslui, Neamț, Bacău, Vrancea și Galați), Prut- afluenții aferenți sectorului aval S.H. Drânceni (județele: Vaslui și Galați) și râurile din Dobrogea (județele: Constanța și Tulcea).

În intervalul 07.10.2025 ora 18:00 - 09.10.2025 ora 12:00 pe râurile din bazinele hidrografice: Desnățui (județele: Mehedinți și Dolj), Jiu - afluenții de dreapta aferenți sectorului aval confluență cu râul Motru (județele: Mehedinți și Dolj), Olt - afluenții aferenți sectorului aval S.H. Micfalău (județele: Covasna, Brașov, Harghita, Sibiu, Vâlcea, Argeș, Olt,

Gorj și Dolj), Călmățui (județele: Olt și Teleorman), Vedea (județele: Argeș, Olt și Teleorman), Argeș - bazin superior și afluenți bazin mijlociu și inferior (județele: Argeș, Dâmbovița, Giurgiu, Teleorman și Ilfov).

COD PORTOCALIU

În intervalul 07.10.2025 ora 21:00 - 08.10.2025 ora 24:00 pe râurile din bazinele hidrografice: Călmățui (județele: Olt și Teleorman), Vedea - bazin superior și afluenți bazin mijlociu și inferior (județele: Argeș, Olt și Teleorman), Argeș - bazin superior și afluenți bazin mijlociu și inferior (județele: Argeș, Dâmbovița, Giurgiu, Teleorman și Ilfov), Ialomița - bazin amonte Ac. Dridu și afluenții aferenți sectorului aval Ac. Dridu (județele: Dâmbovița, Prahova, Ilfov, Ialomița și Buzău), Călmățui (județele: Buzău și Brăila), Buzău - afluenții aferenți sectorului aval S.H. Măgura (județele: Buzău, Prahova și Brăila), Râmnicu Sărat - bazin superior și afluenți bazin mijlociu și inferior (județele: Buzău și Vrancea), Putna - bazin superior și afluenți bazin mijlociu și inferior (județul Vrancea), Siret - afluenții mici aferenți sectorului aval confluență cu râul Trotuș (județul Galați), Prut - afluenții aferenți sectorului aval confluență cu râul Elan (județul Galați) și râurile din județul Tulcea.

COD ROȘU

În intervalul 07.10.2025 ora 21:00 - 08.10.2025 ora 24:00 pe râurile din județul Constanța.


Notă:


Harta cu codurile se anexează.


Se menționează că fenomenele hidrologice periculoase se pot produce și pe afluenți de grad inferior ai râurilor marcate pe hartă, precum și pe cursurile de apă necadastrate, în bazinele hidrografice vizate, conform textului mesajului.

În funcție de evoluția fenomenelor hidrometeorologice vom reveni cu actualizarea prognozei hidrologice. Se impune urmărirea evoluției situației hidrometeorologice, în conformitate cu *"Regulamentul privind gestionarea situațiilor de urgență generate de fenomene hidrometeorologice periculoase având ca efect producerea de inundații, secetă hidrologică precum și incidente/accidente la construcții hidrotehnice, poluări accidentale ale cursurilor de apă și poluări marine în zona costieră"*.

Legenda de coduri de culori pentru Atenționările și Avertizările hidrologice:

 **COD GALBEN:** Risc de viituri sau creșteri rapide ale nivelului apei, care necesită o vigilență sporită în cazul desfașurării unor activități expuse la inundații. Se pot produce scurgeri importante pe versanți, torenți, pâraie și viituri rapide pe râurile mici cu posibile efecte de inundații locale. În secțiunile monitorizate hidrometric, se pot produce depășiri ale COTEI DE ATENȚIE/Fazei I de apărare.

 **COD PORTOCALIU:** Risc de viituri majore generatoare de revărsări importante, care pot conduce la inundarea de gospodărie și obiective social - economice. De asemenea, se pot produce scurgeri importante pe versanți, torenți, pâraie și viituri rapide pe râurile mici cu posibile efecte severe de inundații locale. În secțiunile monitorizate hidrometric, se pot produce depășiri semnificative ale COTEI DE INUNDAȚIE/FAZEI a II-a de apărare (mai mari de 20-30 cm). Din cauza intensității deosebite a fenomenelor hidrologice prevăzute a fi periculoase, se pot înregistra pagube economice însemnate și poate fi pusă în pericol viața oamenilor.

 **COD ROȘU:** Risc de inundații majore care poate necesita adoptarea unor măsuri deosebite pentru evacuarea oamenilor și bunurilor, impunerea de restricții la folosirea podurilor și căilor de transport, exploatarea construcțiilor hidrotehnice, altele. În secțiunile monitorizate hidrometric, se pot produce depășiri semnificative ale COTELOR DE PERICOL / Fazei a III - a de apărare (mai mari de 20-30 cm). Din cauza intensității majore a fenomenelor hidrologice prevăzute a fi periculoase, se pot înregistra pagube economice însemnate și poate exista un risc semnificativ pentru viața oamenilor.

**Director General,
Simona Olimpia NEGRU
Șef Centru Operativ**

Dispecer, Gabriel ION

I.N.H.G.A

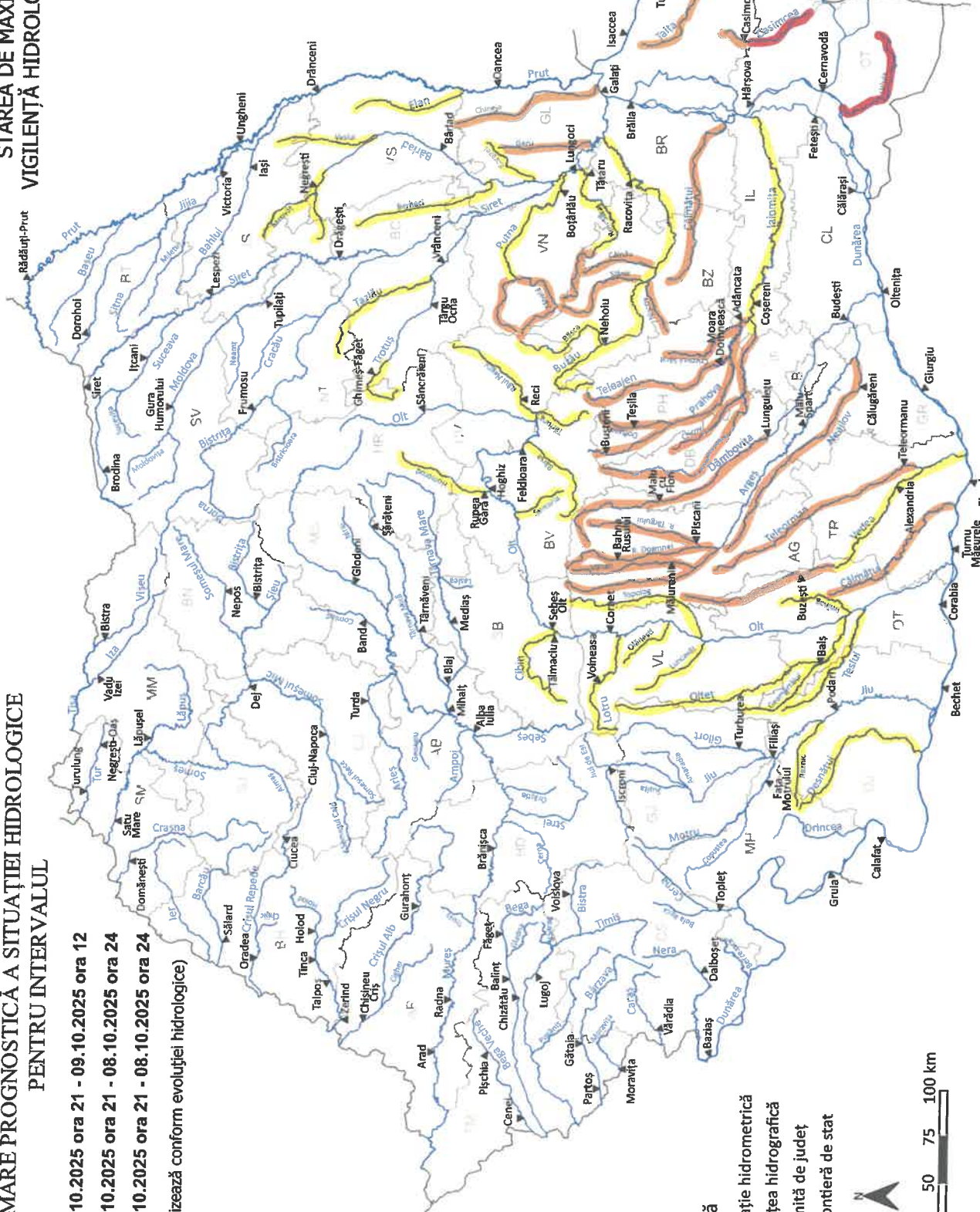
ESTIMARE PROGNOSTICĂ A SITUAȚIEI HIDROLOGICE PENTRU INTERVALUL

- 06.10.2025 ora 21 - 09.10.2025 ora 12
- 07.10.2025 ora 21 - 08.10.2025 ora 24
- 07.10.2025 ora 21 - 08.10.2025 ora 24

(Se actualizează conform evoluției hidrologice)



STAREA DE MAXIMĂ VIGILENȚĂ HIDROLOGICĂ



- Legendă**
- ▲ Stație hidrometrică
 - Rețea hidrografică
 - Limită de județ
 - Frontieră de stat

